PIANO STRUTTURALE INTERCOMUNALE
Unione dei Colli Marittimi Pisani
Comune di **Castellina Marittima, Montescudaio, Riparbella** *Provincia di Pisa*

Capogruppo Progettista
Arch. Giovanni Carlesi

Responsabile UOI
Arch. Matteo Ianeselli

Altri geologici
Dott. Geol. Alessandro Fabbri
Geol. Giulio Fiaschi

Data, Rev. Elab. Prog.
Data, Rev. Elaborato

Responsabile del Procedimento
Geom. Luciano Orlandini

Garante dell'Informazione e della partecipazione
Dott. Dott. Fabio Cecchini

Sindaco
Comune MONTESCUDAIO
Dott. Alessio Ferri

Sindaco
Comune CASTELLINA MARITTIMA
Dott. Dario Parrella

Sindaco
Comune RIPARBELLA
Dott. Lucano Ottaviani

Sindaco

Reti tecnologiche e aree di rispetto

Tav.
QC 04
Nord

Scala 1:10.000

Adottato con Del. C.C. n. del

Dicembre 2019

Legenda

Sistema di approvvigionamento idrico

Siti di captazione dell'acquedotto
- Pozzo
- Sorgente
- Fascia di rispetto da siti di captazione

Rete acquedotto
- Condotte idriche
- Accumuli
- Sollevamenti

Sistema della Rete Fognaria
- Condotte fognarie
- Depuratori
- Fascia di rispetto dei depuratori

Sistema di approvvigionamento energetico

Limite di esposizione al campo elettrico
- Elettrodotto - Tratta principale alta tensione (380kV)
- Elettrodotto - Tratta principale alta tensione (132kV)
- Distanza di prima approssimazione

Rete dei metanodotti
- Rete Gas ad alta pressione - Snam
- Fascia di rispetto metanodotti

Approvvigionamento energia da fonti rinnovabili
- Impianto eolico
- Sottostazione

Sistema della Viabilità stradale e ferroviaria

Rete Stradale
- B - Strade extraurbane principali
- C - Strade extraurbane secondarie
- Altre strade

Area di rispetto stradale (Codice della Strada)
- Centro Abitato (D.Leg. n.285/1992, art.4)
- Fascia di rispetto stradale

Vincolo Ferroviario (art. 49 d.P.R. 11 luglio 1980, n. 753)
- Linea ferroviaria
- Fascia di rispetto ferroviario

Vincolo cimiteriale (R.D. n.1265 del 27.07.1934)
- Cimitero
- Fascia di rispetto cimiteriale

Rete idrografica e bacini idrici
- Asta fluviale
- Specchi d'acqua
- Reticolo idrografico minore

Elementi cartografici di base
- Insediamenti
- Confine Comunale

Sistema di approvvigionamento idrico e sistema della rete fognaria

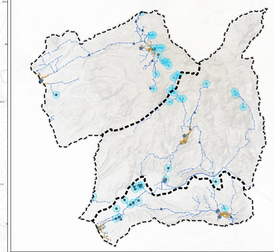

Sistema di approvvigionamento energetico

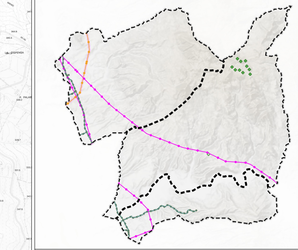

Sistema della viabilità stradale e ferroviaria

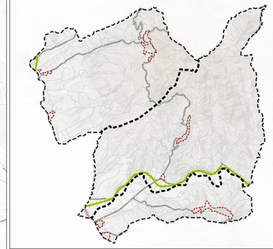

Vincolo cimiteriale