PIANO STRUTTURALE INTERCOMUNALE
Unione dei Colli Marittimi Pisani
Comune di **Castellina Marittima, Montescudaio, Riparbella** — *Provincia di Pisa*



Reti tecnologiche e aree di rispetto

Tav.
QC 04
Sud

Scala 1:10.000

Adottato con Del. C.C. n. del

Dicembre 2019

Legenda

Sistema di approvvigionamento idrico

Siti di captazione dell'acquedotto
- Pozzo
- Sorgente
- Fascia di rispetto da siti di captazione

Rete acquedotto
- Condotte idriche
- Accumuli
- Sollevamenti

Sistema della Rete Fognaria
- Condotte fognarie
- Depuratori
- Fascia di rispetto dei depuratori

Sistema di approvvigionamento energetico

Limite di esposizione al campo elettrico
- Elettrodotto - Tratta principale alta tensione (380kV)
- Elettrodotto - Tratta principale alta tensione (132kV)
- Distanza di prima approssimazione

Rete dei metanodotti
- Rete Gas ad alta pressione - Snam
- Fascia di rispetto metanodotti

Approvvigionamento energia da fonti rinnovabili
- Impianto eolico
- Sottostazione

Sistema della Viabilità stradale e ferroviaria

Rete Stradale
- B - Strade extraurbane principali
- C - Strade extraurbane secondarie
- Altre strade

Area di rispetto stradale (Codice della Strada)
- Centro Abitato (D.Leg. n.285/1992, art.4)
- Fascia di rispetto stradale

Vincolo Ferroviario (art. 49 d.P.R. 11 luglio 1980, n. 753)
- Linea ferroviaria
- Fascia di rispetto ferroviario

Vincolo cimiteriale (R.D. n.1265 del 27.07.1934)
- Cimitero
- Fascia di rispetto cimiteriale

Rete idrografica e bacini idrici
- Asta fluviale
- Specchi d'acqua
- Reticolo idrografico minore

Elementi cartografici di base
- Insediamenti
- Confine Comunale

Sistema di approvvigionamento idrico e sistema della rete fognaria

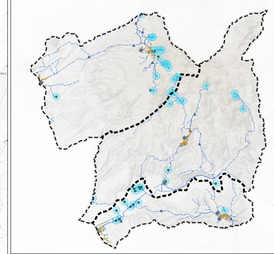

Sistema di approvvigionamento energetico

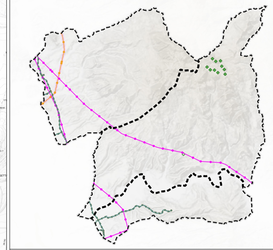

Sistema della viabilità stradale e ferroviaria

Vincolo cimiteriale