PIANO STRUTTURALE INTERCOMUNALE
Unione dei Colli Marittimi Pisani
Comune di **Castellina Marittima, Montescudaio, Riparbella** *Provincia di Pisa*



Rete della mobilità

Tav.
QC 08
Nord

Scale 1:10.000

Adottato con Del. C.C. n. del

Dicembre 2019

Legenda

Rete della viabilità
(Classificazione per ente gestore)

Strade di intresse sovralocale

- Strada Statale
- Strada Regionale
- Strada provinciale

Strade di interesse locale

- Strada comunale
- Stada vicinale
- Altre strade

Rete minore

- Sentiero, mulattiera

Rete Ferroviaria (RFI)

- Linee ferroviarie
- Stazioni ferroviarie

Rete idrografica e bacini idrici

- Asta fluviale
- Specchi d'acqua
- Reticolo idrografico minore

Elementi cartografici di base

- Centro Abitato (D.Leg. n.285/1992, art.4)
- Confine Comunale

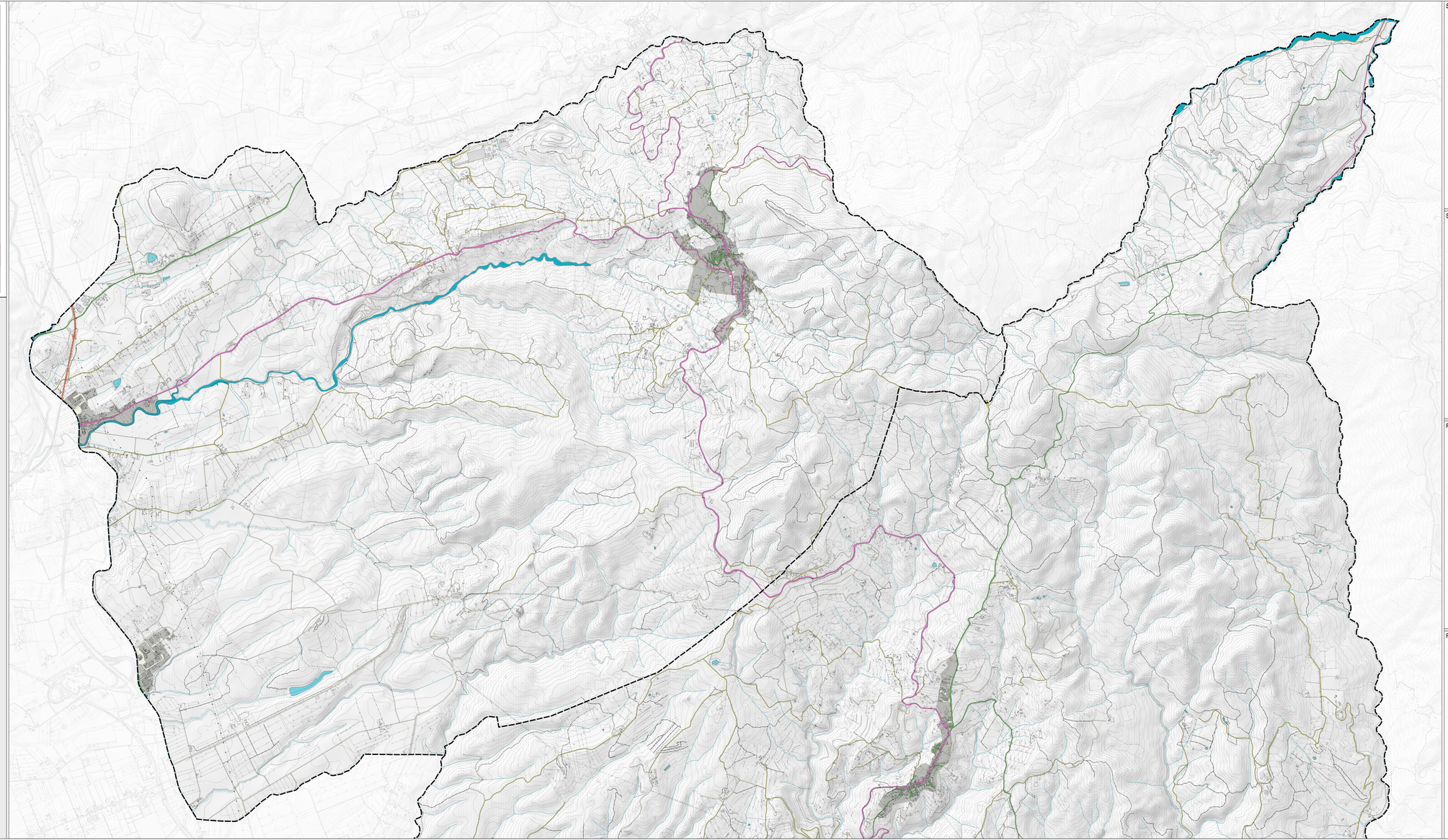

Strade di interesse sovralocale

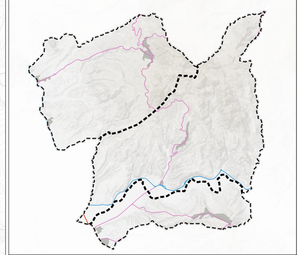

Strade di interesse locale

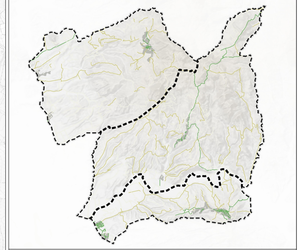

Rete minore

Rete Ferroviaria (RFI)